


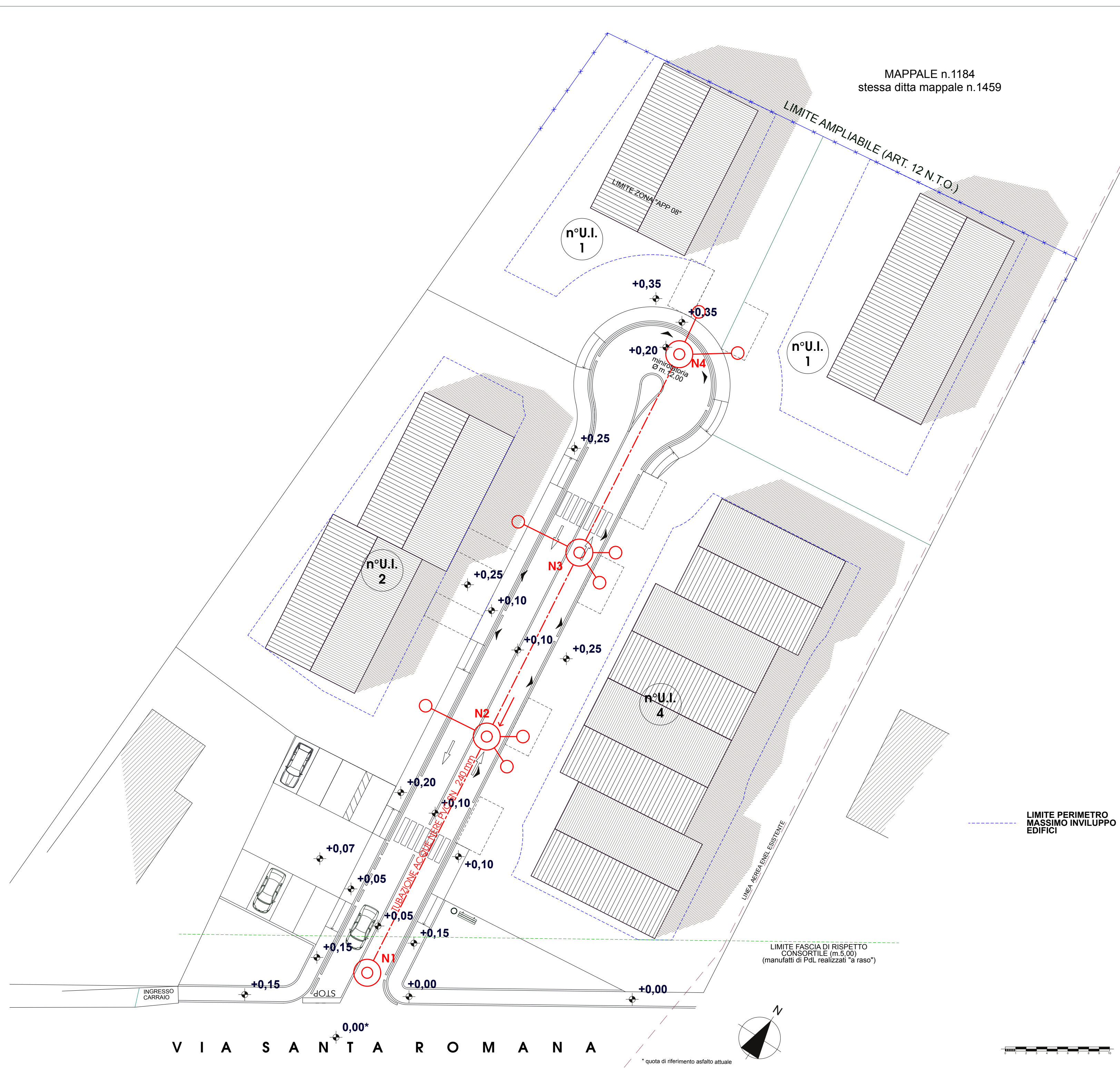


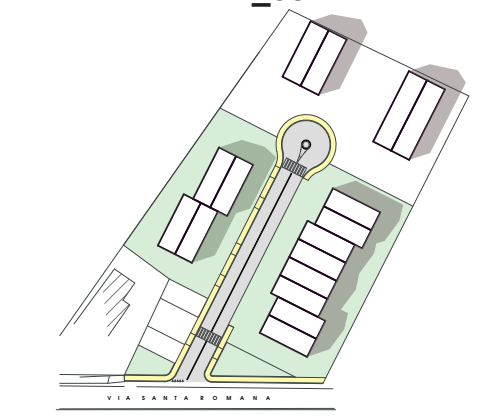
LEGENDA
RETE FOGNATURA
ACQUE NERE

FOGNATURA NON ESISTENTE SU STRADA PUBBLICA DI VIA SANTA ROMANA.
LA RETE RAPPRESENTATA È RELATIVA ALLA PREDISPOSIZIONE
(in prima fase è previsto un sistema di smaltimento in ogni singolo lotto,
vedasi relazione tecnica)

-  pozzetto ispezione circolare Ø 1000 interno stradale con chiusino in ghisa sferoidale
-  tubazione PVC-U DN 250 mm SN kN/mq -I =5,00x1000
-  tubazione allaccio PVC-U DN 160 mm SN 8kN/mq con pozzetto in cls con valvola N/R con pozzetto interfaccia dim. int. 600x600 mm



PROVINCIA DI VICENZA
Comune di SCHIAVON
P.d.L.
"VIA SANTA ROMANA"
ai sensi della L.R. 61/85 e successive modifiche
APP_08



VIA SANTA ROMANA
IDENTIFICAZIONE CATASTALE
Foglio 1, Mappali n.ri 1459 (parziale) e 1460

COMMITTENTI:
LA LOGGIA COSTRUZIONI S.R.L.
proprietaria del mappale n.1459

NOVELLO LEONARDO & FIGLI
proprietaria del mappale n.1460

TAVOLA:

SOTTOSERVIZI
PLANIMETRIA GENERALE
schema **RETE ACQUE NERE**
scala 1/250

agosto t a v o l a
'19 09

lazzarialberto
studio di ingegneria
piazza chiesa, 40 -
36030 caldogno